




















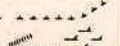

































Legenda Mapas da Guiné- Bissau

Escala 1:50.000

CONVENÇÕES			
Vértice geodésico principal.....		Rios: principal, secundária e ribeira.....	
Vértice secundário.....		Cursos de água em seco durante parte do ano.....	
Marco da Fronteira.....		Desembarcadouro.....	
Linha da Fronteira.....	+ + + + +	Fonte e poço.....	
Limite de circunscrição administrativa.....	- + - + - +	Ponte, jangada, passagem submersível e rápido.....	
Limite de posto administrativo.....	- + - + - +	Linha do preia-mar.....	
Limite de regulado.....	- - - - -	Linha do baixa-mar (zona já hidrografada).....	
Estrada principal (normalmente dando trânsito todo o ano).....		Linha do baixa-mar (zona ainda não hidrografada).....	
Estrada secundária.....		Dunas de areia.....	
Picada (normalmente só dando trânsito na época seca).....		Arriba, escarpo.....	
Caminho indígena.....		Lodo ou areia.....	
Casa isolada.....		Litoral Rochoso e Burgau.....	
Igreja, Capela e Mesquita.....		Dique (aurique).....	
Missão católica e protestante.....		Dique (aurique) danificado ou em construção.....	
Cemitério.....		Gamboas.....	
Chaminé de Fábrica ou mastro de sinais.....		Lagoa.....	
Farol e Forte.....		Vendu.....	

(A-limite máximo; B-limite mínimo)

CONVENÇÕES			
Povoação de tipo europeu.....		Florestas sem vestígios de culturas actuais.....	
Povoação de tipo indígena, aglomerada com arruamentos definidos.....		Savanas arbustivas e florestas derrubadas para culturas.....	
Povoação de tipo indígena, cerrada.....		Palmeiras de azeite em massas consideráveis e não desbravadas.....	
Povoação de tipo indígena, dispersa.....		Palmares desbravadas com culturas diversas.....	
Capital da província.....	BISSAU	Palmeiras de tara.....	
Sede de circunscrição administrativa.....	FARIM	Lala (capinal)	
Sede de posto administrativo.....	BULA	> de água doce.....	
Centro comercial.....	BARRO	> de água salgada.....	
Povoação indígena		Mangal.....	
> com mais de 50 casas.....	Bolor	Arrozal de regadio (balanha).....	
> com 10 a 50 casas.....	Medina	Culturas Diversas.....	
> com menos de 10 casas.....	Ibul	"Pantas", "hortas", granjas e outras culturas de tipo europeu (A-em terrenos enxutos; B-em terrenos alagadiços).....	
> temporária.....	(T)	@ símbolo @ sobre as manchas de lala ou balanha representa pequenos tufos dispersos de palmeiras.	
> abandonada.....	Sonco (A)		
Cotas e curvas de nível.....			
Boual.....			
Os símbolos:     			
indicam a existência de postos sanitários, telegrafo-postais, rádio-postais, telefónicos e alfandegários nas povoações de categoria inferior à Sede de Circunscrição.			
Nos povoações indígenas dispersas cada ponto representa normalmente uma "morança".			